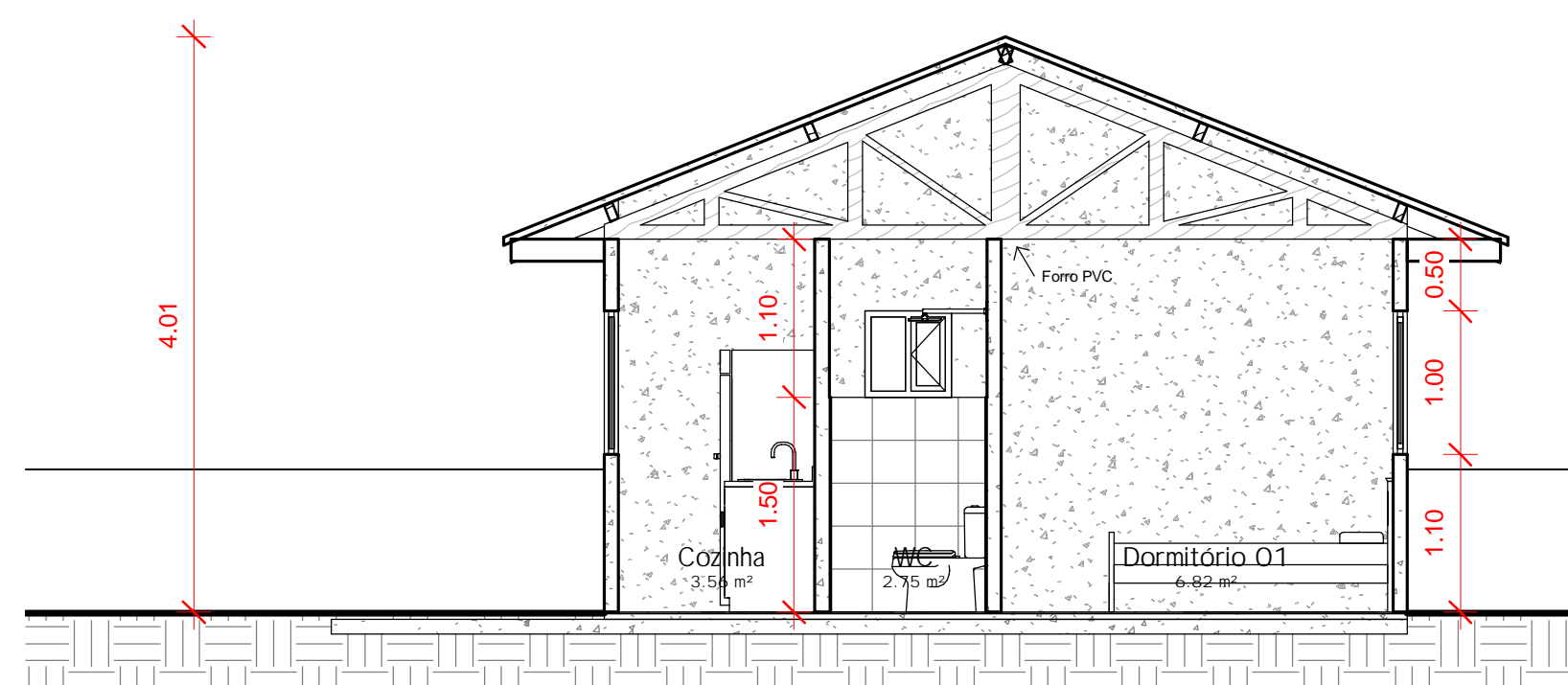
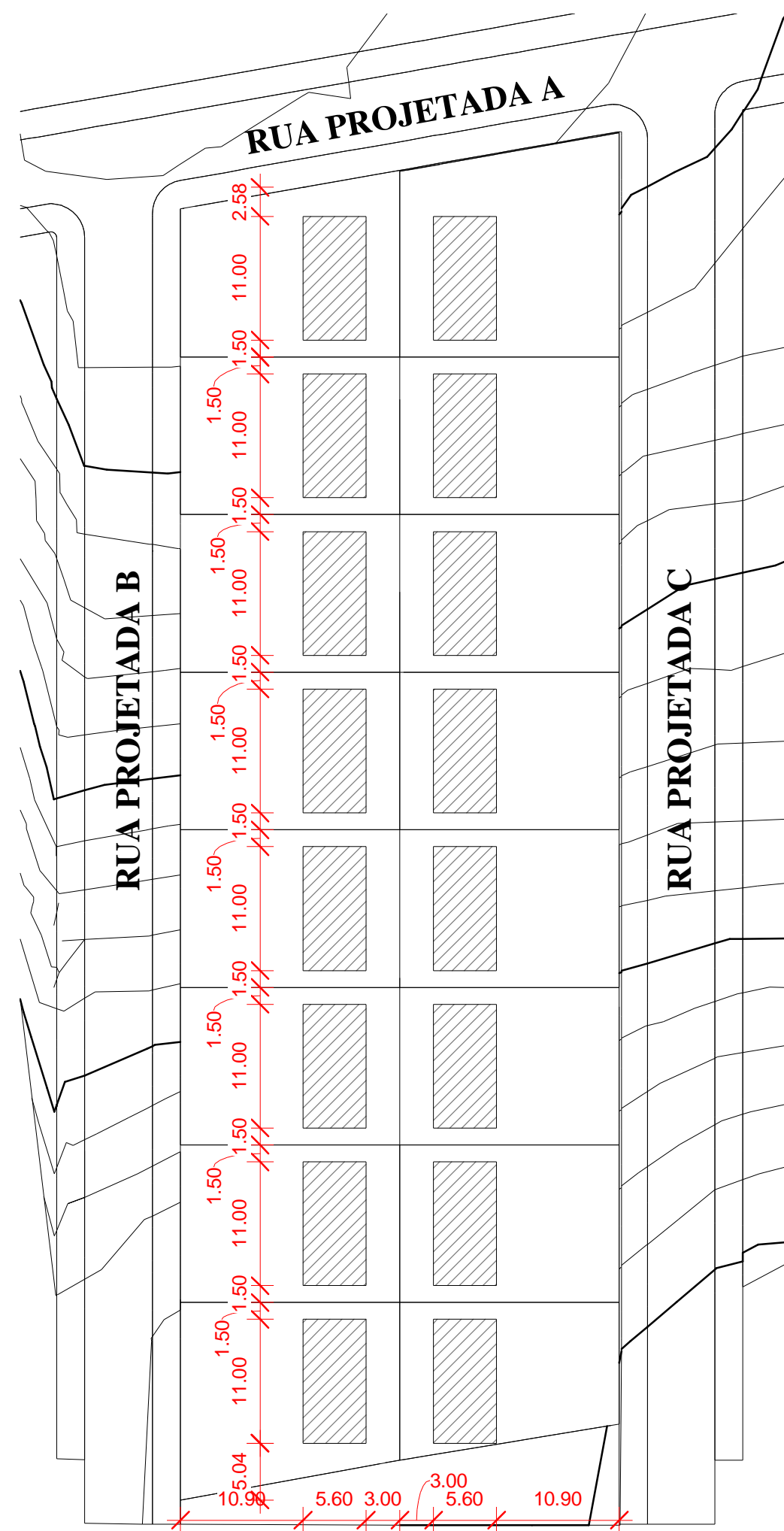


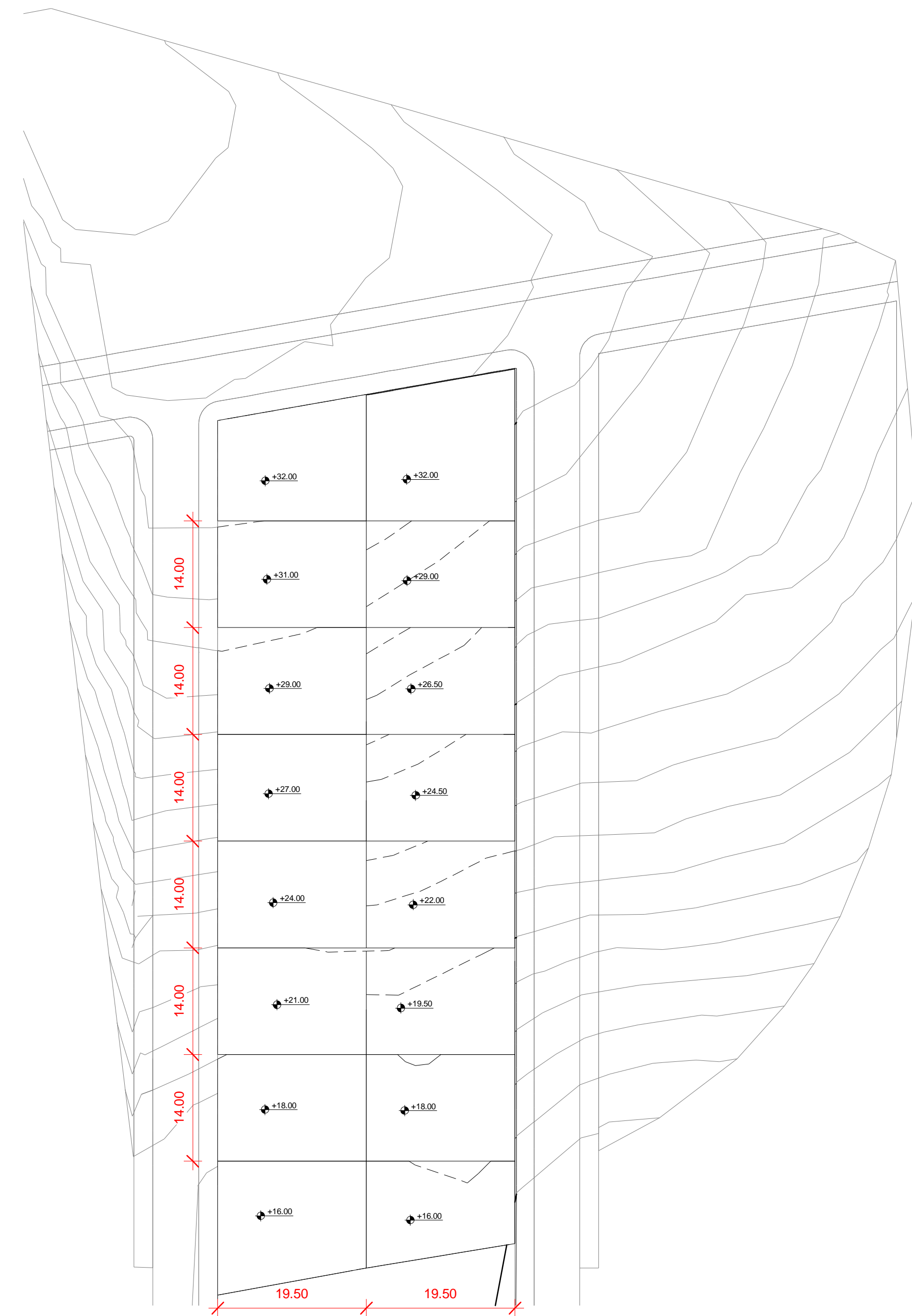
3 CORTE AA
1:50



2 CORTE BB
1:50



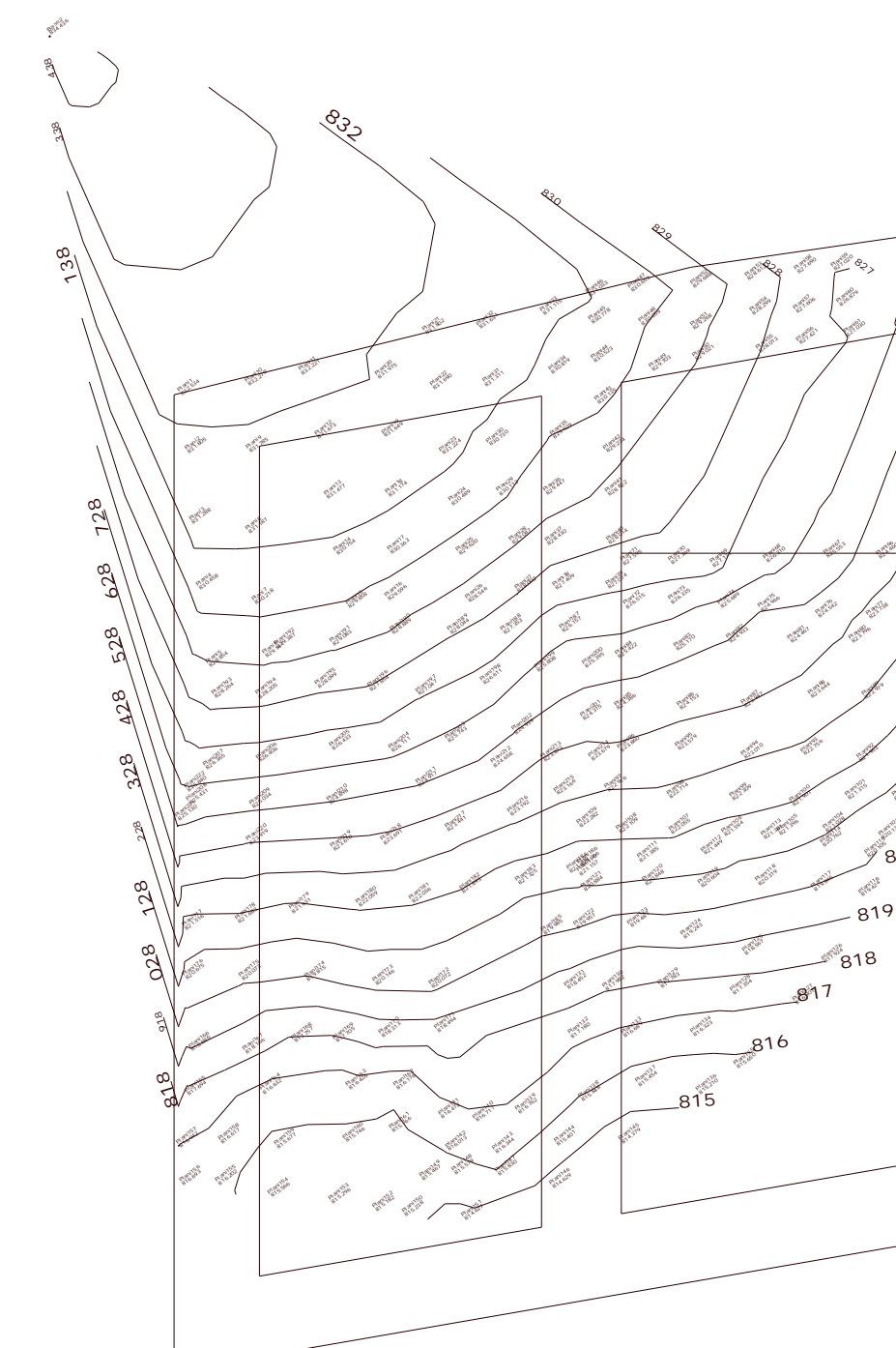
5 SITUAÇÃO DAS EDIFICAÇÕES
1:500



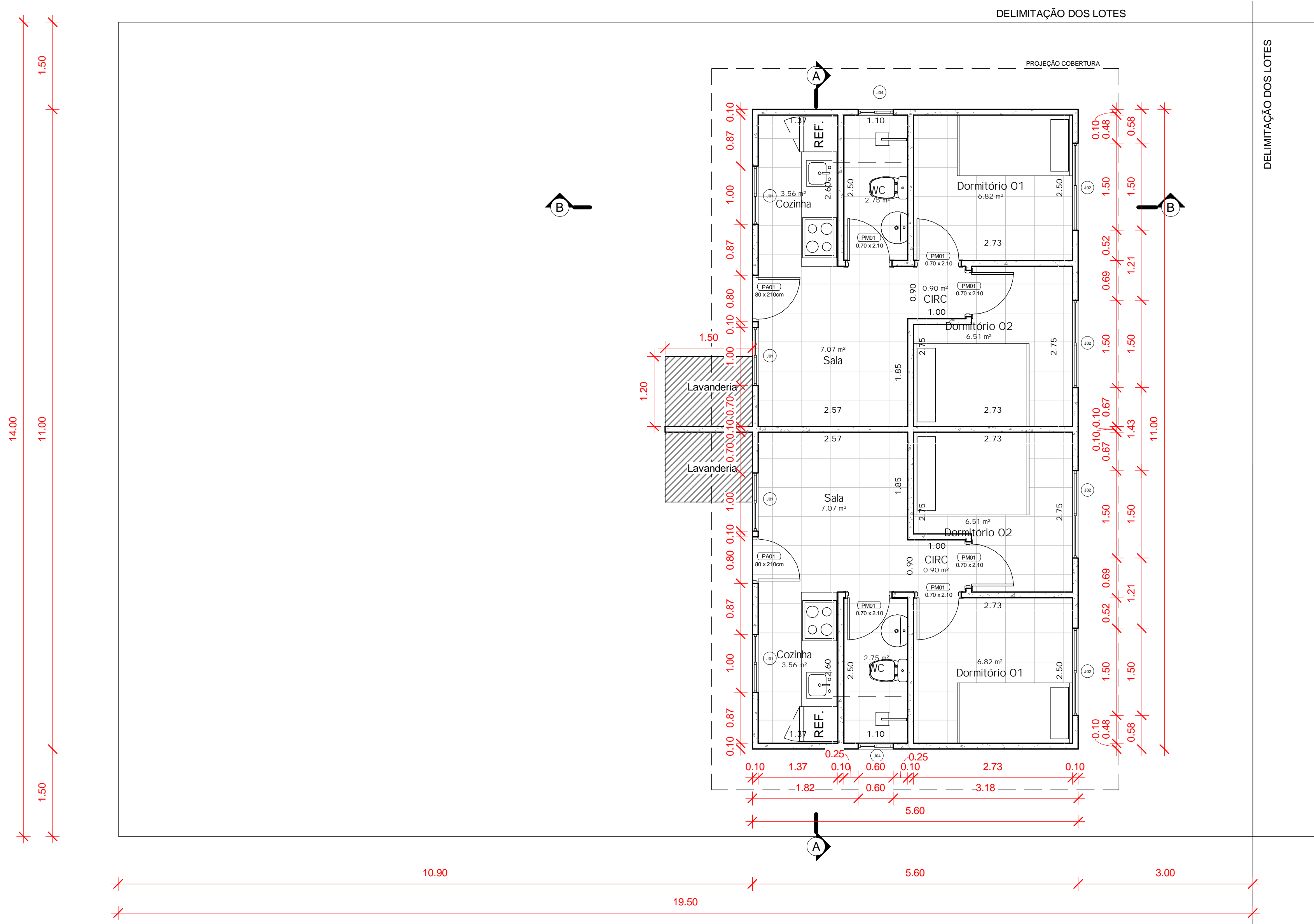
6 PATAMARIZAÇÃO
1:500



Localização

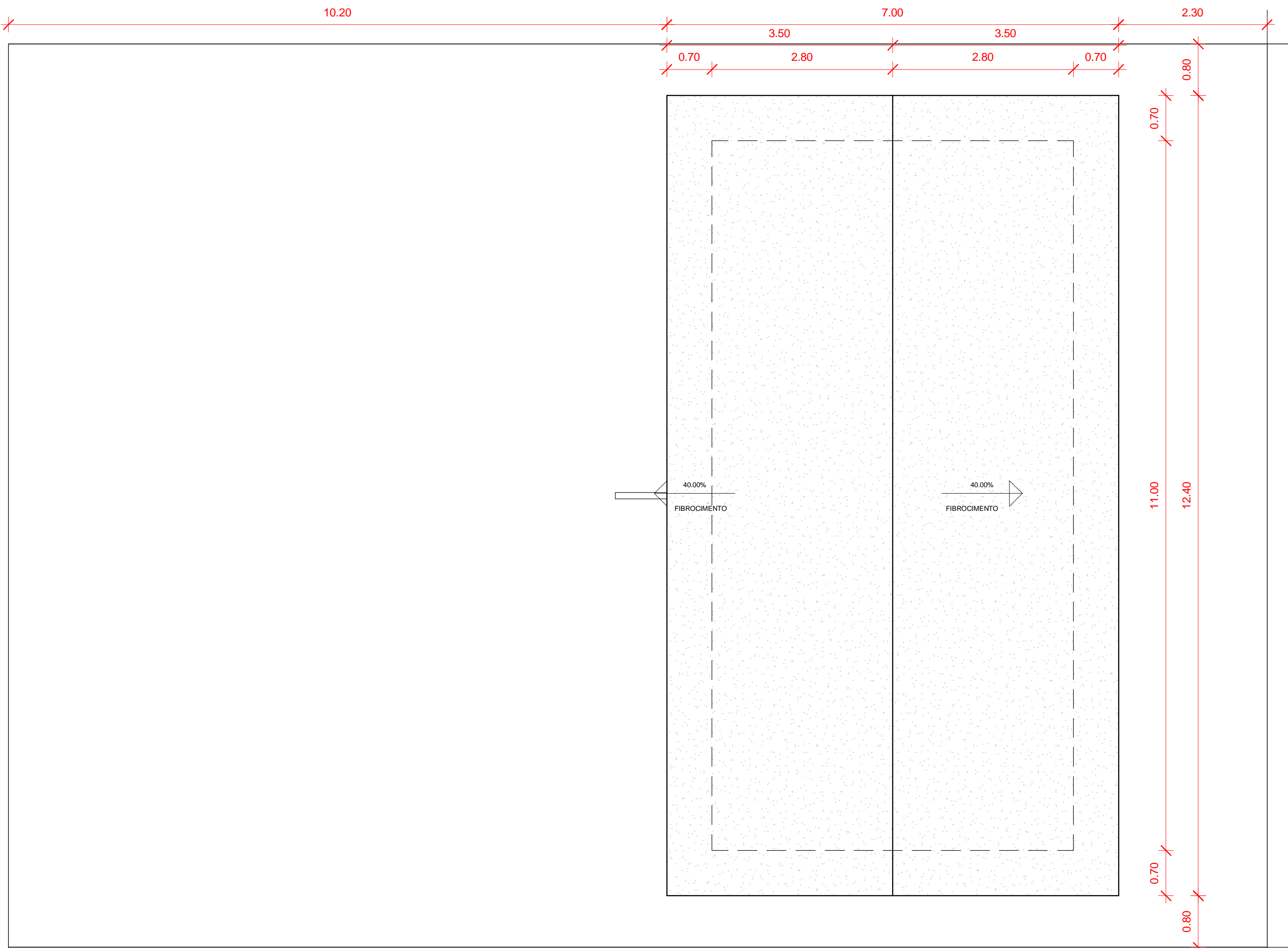


7 LEVANTAMENTO TOPOGRÁFICO
1:1000



1 Modelo de edificação
1:50

TABELA DE PORTAS				
CÓDIGO	NÍVEL	ALTURA	LARGURA	QUANT
PA01	Modelo de edificação	2.10	0.80	2
PM01	Modelo de edificação	2.10	0.70	6



4 Modelo de edificação - cobertura
1:50

TABELA DE JANELAS					
CÓDIGO	NÍVEL	LARGURA	ALTURA	PEITORIL	QUANT.
J01	Modelo de edificação	1.00	1.00	1.10	4
J02	Modelo de edificação	1.50	1.00	1.10	4
J04	Modelo de edificação	0.60	0.60	1.50	2

APROVAÇÃO

Carimbo da Prefeitura Municipal:

ESTATÍSTICA DA OBRA:

Finalidade da obra:
Construção de casas populares
Casas 5,50 x 7,50 = 30,80m²
Terreno 14 x 19,50 = 273m²



Obras: CONSTRUÇÃO DE CASAS POPULARES

Local: LAR. DO SUL/Pr.	Endereço da obra: Vila São Miguel.	Folha: 01/01
Escala: INDICADA	Proprietário: PREF. MUN. DE LARANJEIRAS DO SUL CNPJ 76.205.970/0001-95 AV. HONORIO BARRETO, 1000 - JARDIM MUNICIPAL Nº 01 CEP: 85031-900 - FONE: (042) 3635-8100 LARANJEIRAS DO SUL/PR	Últimas Atualizações: 09/05/2024
Data: MAIO/2024	Desenho: ENG. WANDER	

PROJETO ARQUITETÔNICO PLANTA BAIXA, ELEVAÇÕES E DETALHES

Resp. p/ Projeto:

SECRETARIA DE OBRAS E URBANISMO
FONES: (042) 3635-8131 e 3635-8107

